

आमची परिवहन

अमरावती महानगरपालिका

शहर बस वाहतूक उपक्रम

सुधारित प्रस्ताव

वर्ष :- 2023





अमरावती महानगरपालिका, अमरावती


कार्यशाळा विभाग, अमरावती

जा.क्र.अमनपा/आयु/उप.(कार्य)/432/२०२३

दिनांक 27/10/२०२३

प्रति,

मा. सचिव,
प्रादेशिक परिवहन प्राधिकरण,
अमरावती.



विषय :- अमरावती महानगरपालिका शहर बस सेवा मधील शहर बस वाहतुकी करीता नागरीकांच्या मागणीनुसार मंजूर मार्गावर सुधारीत बस थांबे व वेळापत्रकास बदल करून मंजुरी प्रदान करण्याबाबत.

संदर्भ :- १.मा.महाव्यवस्थापक (वाहतूक), महाराष्ट्र राज्य मार्ग परिवहन महामंडळ यांचे जा.क्र.राप/वाह/चालन/४५२३ दिनांक ०१/१०/२०१८ चे पत्र.
२.श्री.महेश साहू (शहर बस अभिकर्ता) यांचे दिनांक १६/०६/२०२३ रोजीचे पत्र.

महोदय,

अमरावती शहरातील शहर बस वाहतूक सेवेच्या जुन्या कंत्राटदाराचे कालमर्यादा दिनांक २४/०५/२०१६ रोजी संपलेली असल्यामुळे दिनांक २५/०५/२०१६ पासून श्री. विपीन चव्हाण द्वारा पृथ्वी ट्रेव्हल्स अमरावती यांना सदर सेवा चालविण्यासाठी नविन कंत्राटदार म्हणून नेमण्यात आले होते. नविन कंत्राटानुसार शहरामध्ये ४० बसेस आणावयाच्या होत्या. प्रथम टप्प्यामध्ये २५ बसेस प्राप्त झालेल्या होत्या. सदर ४० पैकी ३५ बसेस रस्त्यावर धावणार असून उर्वरित ५ बसेस Stand by असणार होत्या त्याकरिता वेळापत्रक मंजूर करण्यात आले होते. परंतु सन २०१६ पासूनच खाजगी अभिकर्ता यांचेमार्फत केवळ २५ शहर बसेसची खरेदी करून उपक्रम राबविण्यात आलेला असून उर्वरित १५ शहर बसेस खरेदी करण्यात आलेल्या नाहीत. त्यामुळे सादर करण्यात आलेल्या नवीन वेळापत्रकामध्ये एकूण २४ शहर बसेस चालू स्थितीत व १ शहर बसेस राखीव दर्शविण्यात आलेल्या आहेत.

अमरावती शहरातील वाढत्या गर्दीमुळे प्रवासांची गैरसोय होत आहे. अमरावती शहरातील नवसारी मार्गावर शासकीय कार्यालय, शाळा व महाविद्यालये असल्यामुळे या भागात अतिशय वर्दळ असते. त्यामुळे बसेसची संख्या कमी पडत असून सद्या सुरू असलेल्या बसेसवर अत्यंत गर्दी होत आहे. त्यामुळे नागरीकांच्या व विद्यार्थी वर्गाच्या तसेच नगरसेवक व विविध सेवाभावी संस्थांच्या मागणीनुसार या मार्गावर शहर बसेस वाढविणे अत्यंत आवश्यक आहे.

त्यामुळे वरील संदर्भिय पत्र क्र.२ अन्वये अमरावती महानगरपालिकेच्या हद्दीपासून २० की. मी. परिघक्षेत्रातील नांदगाव पेठ MIDC, वलगाव, भातकुली, लोणी, अंजनगाव बारी, कोंडेश्वर, वैष्णवी देवी मंदीर पर्यंत शहर बस चालविणेकरिता महाराष्ट्र राज्य मार्ग परिवहन महामंडळ यांची परवानगी प्राप्त झाली होती. त्यास अनुसरून सन २०१८ मध्ये सुधारीत वेळापत्रक मंजूर करण्यात आले होते.

परंतु काही मार्गावरील रस्ते निमुळते असल्यामुळे व त्या मार्गावर नागरीकांच्या व विद्यार्थी वर्गाच्या तसेच नगरसेवक व विविध सेवाभावी संस्थांच्या मागणीनुसार यापूर्वीच्या मंजूर एकवीस मार्गांचा व नविन आलेल्या मागणीनुसार व इतर सर्व बाबींचा समावेशक विचार करून या सर्व एकवीस मार्गांचे एकूण बारा मार्गांमध्ये सुसूत्रीकरण करून फेऱ्या वाढविण्यात आलेल्या आहेत.

या व्यतिरिक्त अमरावती महानगर पालिका शहराच्या हद्दी मध्ये महानगरपालिकाद्वारे होणारे कार्यक्रम, शासकीय स्तरावर होणारे कार्यक्रमाकरिता (बसेस भाडे करार करून) कार्यक्रमाच्या मार्गावर आयुक्त, महानगरपालिका अमरावती यांच्या परवानगीने चालविण्याची अनुमती देण्यात यावी.


सदर सुधारीत वेळापत्रकास आपणाकडून मंजूरी मिळाल्यास शहरातील नागरिकांच्या, विद्यार्थ्यांच्या व महिलांच्या सोईचे होईल त्याच बरोबर प्रवासी तिकीट विक्री द्वारे होणा-या उत्पन्नात वाढ होऊन शासनाला प्रवासी कर, बालपोषण कर, अधिभाराच्या स्वरूपात महसूल दरमहा लाखो रूपये प्राप्त होईल.

करीता सदर नवीन (सुधारीत वेळापत्रकास) व सुधारीत बस थांबे पत्रकास मा. प्रादेशिक परिवहन प्राधिकरणाची मंजूरी प्रदान करण्यात यावी.

नवाशित अभिजाती
सदर प्रश्न प्रस्तावा 3/2/17
मात्रवेळीमा- कडवात.

12/12/17

श्री. जयवंत
स.अ.


उपायुक्त (प्रशा.)
महानगरपालिका, अमरावती.

आमची परिवहन अमरावती महानगरपालिका

परिशिष्ट- ब

अ.क्र.	मार्गाचे नाव	बस संख्या	अंतर की.मी.	बस नुसार की.मी.	एकूण की.मी.
1	मध्यवर्ती बसस्थानक अमरावती ते बडनेरा रेल्वे स्टेशन व परत	५	१०.०	१-१६०.० २-१६०.० ३-१६०.० ४-१६०.० ५-१४०.०	७८०.०
2	बडनेरा रेल्वे स्टेशन ते विद्यापीठ व परत	२	१५.३	१-१७३.० २-१४४.४	३१७.४
3	बडनेरा रेल्वे स्टेशन ते नवसारी व परत	५	१६.२	१-१६२.० २-१६२.० ३-१६२.० ४-१६०.० ५-१६८.२	८१४.२
4	बडनेरा रेल्वे स्टेशन ते विद्यापीठ ते गोडे कॉलेज व परत	१	२०.८	१-८३.२	८३.२
5	नवसारी ते बडनेरा रेल्वे स्टेशन व परत (विलास नगर मार्ग)	१	१४.०	१-१४०.०	१४०.०
6	बडनेरा रेल्वे स्टेशन ते राजापेठ बसस्थानक ते रहाटगाँव ते नांदगाँव पेठ MIDC वसाहत व परत (विलास नगर मार्ग)	२	२३.१	१-९२.४ २-९२.४	१८४.८
7	बडनेरा रेल्वे स्टेशन ते राजापेठ बसस्थानक ते रहाटगाँव ते नांदगाँव पेठ MIDC वसाहत व परत (MIDC रोड)	२	२५.१	१-१००.४ २-१००.४	२००.८
8	पोटे इंजि.कॉलेज ते बडनेरा रेल्वे स्टेशन व परत	१	१९.८	१-१५८.०	१५८.०
9	पोटे इंजि.कॉलेज ते रायसोनी इंजि.कॉलेज व परत	१	२१.५	१-१४४.०	१४४.०
10	बडनेरा रेल्वे स्टेशन ते म्हाडा कॉलनी ते अमरावती बस स्थानक ते एस.आर.पी.एफ. क्वार्टर	१	२५.२	१-२०१.६	२०१.६
11	अमरावती बस स्थानक ते लोणी व परत	१	१९.१	१-७६.४	७६.४
12	अमरावती बस स्थानक ते वलगाव व परत	१	१९.०	१-७६.०	७६.०
13	राजापेठ बस स्थानक ते भातकुली	१	१८.०	१-१४४.०	१४४.०
	राखीव बसेस	१		३३२०.४	



०८२
उपायुक्त(प्रशा)
महानगरपालिका, अमरावती


अमरावती महानगरपालिका, अमरावती
शहर बस वाहतूक परिवहन उपक्रम

अ.क्र.	मार्गाचे नाव	बसेस संख्या	मार्गावरील बसेस नंबर
1	मध्यवर्ती बसस्थानक अमरावती ते बडनेरा रेल्वे स्टेशन व परत	५	एम.एच. २७ ए. ११२४, ११३१, ११३२, ११३४, ११५३
2	बडनेरा रेल्वे स्टेशन ते विद्यापीठ व परत	२	एम.एच. २७ ए. ११३७, ११५२
3	बडनेरा रेल्वे स्टेशन ते नवसारी व परत	५	एम.एच. २७ ए. ११३८, ११३९, ११४०, ११४१, ११४२
4	बडनेरा रेल्वे स्टेशन ते विद्यापीठ ते गोडे कॉलेज व परत	१	एम.एच. २७ ए. ११५७
5	नवसारी ते बडनेरा रेल्वे स्टेशन व परत (विलास नगर मार्ग)	१	एम.एच. २७ ए. ११५०
6	बडनेरा रेल्वे स्टेशन ते राजापेठ बसस्थानक ते रहाटगाँव ते नांदगाँव पेठ MIDC वसाहत व परत (विलास नगर मार्ग)	२	एम.एच. २७ ए. ११४७, ११४८
7	बडनेरा रेल्वे स्टेशन ते राजापेठ बसस्थानक ते रहाटगाँव ते नांदगाँव पेठ MIDC वसाहत व परत (MIDC रोड)	२	एम.एच. २७ ए. ११४६, ११४९
8	पोटे इंजि.कॉलेज ते बडनेरा रेल्वे स्टेशन व परत	१	एम.एच. २७ ए. ११५८
9	पोटे इंजि.कॉलेज ते रायसोनी इंजि.कॉलेज व परत	१	एम.एच. २७ ए. ११६७
10	बडनेरा रेल्वे स्टेशन ते म्हाडा कॉलनी ते अमरावती बस स्थानक ते एस.आर.पी.एफ. क्वार्टर	१	एम.एच. २७ ए. ११६२
11	अमरावती बस स्थानक ते लोणी व परत	१	एम.एच. २७ ए. ११५१
12	अमरावती बस स्थानक ते वलगाव व परत	१	एम.एच. २७ ए. ११६५
13	राजापेठ बस स्थानक ते भातकुली व परत	१	एम.एच. २७ ए. ११२६
	राखीव बसेस	१	एम.एच. २७ ए. ११५६



- टीप- १. एक बस असलेल्या मार्गावरील बस नादुरुस्त झाल्यास त्या मार्गावर एक पेक्षा जास्त शहर बस असलेल्या मार्गावरील बस वळती करण्याची परवानगी देण्यात यावी.
२. विद्यार्थ्यांच्या व जनतेच्या मागणीनुसार शाळा व कॉलेजांच्या वेळेनुसार सदर मार्गावर शहर बसेस चालविण्याची परवानगी देण्यात यावी.
३. शहर बस उपक्रम जनतेच्या सोयीकरिता आहे. परंतु लोकसंख्या, वाहतूक, सिग्रल, रौड व उद्धानपुलाचे बांधकाम पाहता वेळापत्रकामध्ये बदल होऊ शकतो.
४. महाशिवरात्री सणाचे वेळी ज्या मार्गावर एकपेक्षा जास्त शहर बसेस आहेत त्यामार्गावरील शहर बस कोणेश्वर मार्गावर वळती करण्याची परवानगी देण्यात यावी.
५. अमरावती महानगरपालिकेतर्फे रात्रीचे वेळेस चालविण्यात येणारी शहर बसेस रेल्वे व ट्रेवल्स मधून प्रवास करणारे प्रवाशांचे सोयीकरिता असल्यामुळे रेल्वे व ट्रेवल्सचे वेळापत्रकामध्ये बदल झाल्यास शहर बसेसचे वेळापत्रकामध्ये बदल होऊ शकतो.




उपायुक्त(प्रशा)
महानगरपालिका, अमरावती

आमची परिवहन अमरावती महानगरपालिका, अमरावती
म.न.पा.शहर बस वाहतूक मार्गावरील वाहतूक थांबे
बस थांब्यांचे नाव

मार्ग क्र.	मार्गाचे नाव	बस थांब्यांचे नाव
१	मध्यवर्ती बसस्थानक अमरावती ते बडनेरा रेल्वे स्टेशन व परत	अमरावती मध्यवर्ती बसस्थानक, उस्मानिया मस्जिद, रेल्वे स्टेशन, बनिता समाज, राजकमल चौक, रोहित दुध डेअरी, अंबापेठ, कुथे स्टॉप, मुधोळकर पेठ, राजापेठ, समर्थ हायस्कूल, सतीश मोटर्स, नवाथे, सातुर्णा, गोपाल नगर, साई नगर, जायका मोटर्स, जव्हेरी नर्सरी, नेमाणी गोडाऊन, खत कारखाना, जुना बायपास, पोलिस चौकी समोर, सावता मैदान, गांधी विद्यालय, बडनेरा पोलिस स्टेशन समोर, जयहिंद चौक, बडनेरा रेल्वे स्टेशन व परत.
२	बडनेरा रेल्वे स्टेशन ते विद्यापीठ व परत	बडनेरा रेल्वे स्टेशन, जयहिंद चौक, बडनेरा पोलीस स्टेशन, गांधी विद्यालय, सावता मैदान, जुना बायपास, खत कारखाना, नेमाणी गोडावून, जव्हेरी नर्सरी, जायका मोटर्स, साईनगर, गोपालनगर, सातुर्णा, नवाथे, सतिश मोटर्स, समर्थ हायस्कूल, राजापेठ, मुधोळकर पेठ, कुथे स्टॉप, अंबापेठ, रोहित दुध डेअरी, बनिता समाज, रेल्वे स्टेशन, उस्मानिया मस्जिद, अमरावती मध्यवर्ती बसस्थानक यु टर्न, जवादे मंगल कार्यालय, मालटेकडी, पोलीस पेट्रोल पंप, भातकुली पं.सं., गर्ल्स हायस्कूल, सांबां, विद्याभारती, कोर्ट, मनपा आयुक्त निवास, बियानी चौक, महापौर बंगला, चिलम छावणी, तपोवन गेट, विद्यापीठ व परत.
३	बडनेरा रेल्वे स्टेशन ते नवसारी व परत	बडनेरा रेल्वे स्टेशन, जयहिंद चौक, बडनेरा पोलीस स्टेशन, गांधी विद्यालय, सावता मैदान, जुना बायपास, खत कारखाना, नेमाणी गोडावून, जव्हेरी नर्सरी, जायका मोटर्स, साईनगर, गोपालनगर, सातुर्णा, नवाथे, सतिश मोटर्स, समर्थ हायस्कूल, राजापेठ, मुधोळकर पेठ, कुथे स्टॉप, अंबापेठ, रोहित दुध डेअरी, बनिता समाज, रेल्वे स्टेशन, अमरावती मध्यवर्ती बसस्थानक यु टर्न, जवादे मंगल कार्यालय, मालटेकडी, पोलीस पेट्रोल पंप, भातकुली पं.सं., गर्ल्स हायस्कूल, इर्विन चौक, पंचवटी, गाडगे नगर, गोंव्ह. पॉली, शेगाव नाका, VMV हॉस्टेल, VMV नाका, कठोरा नाका, सौरभ कॉलनी, हर्षराज कॉलनी, रेखा कॉलनी, नवसारी, नवोदय विद्यालय, नवसारी जुनी वस्ती पर्यंत व परत.
४	बडनेरा रेल्वे स्टेशन ते विद्यापीठ ते गोडे कॉलेज व परत	बडनेरा रेल्वे स्टेशन, जयहिंद चौक, बडनेरा पोलीस स्टेशन, गांधी विद्यालय, सावता मैदान, जुना बायपास, खत कारखाना, नेमाणी गोडावून, जव्हेरी नर्सरी, जायका मोटर्स, साईनगर, गोपालनगर, सातुर्णा, नवाथे, सतिश मोटर्स, समर्थ हायस्कूल, राजापेठ, मुधोळकर पेठ, कुथे स्टॉप, अंबापेठ, रोहित दुध डेअरी, बनिता समाज, रेल्वे स्टेशन, उस्मानिया मस्जिद, अमरावती मध्यवर्ती बसस्थानक यु टर्न, जवादे मंगल कार्यालय, मालटेकडी, पोलीस पेट्रोल पंप, भातकुली पं.सं., गर्ल्स हायस्कूल, सांबां, विद्याभारती, कोर्ट, मनपा आयुक्त निवास, बियानी चौक, महापौर बंगला,



		चिलम छावणी, तपोवन गेट, विद्यापीठ, अच्युत महाराज हॉस्पिटल, गोडे कॉलेज व परत.
५	नवसारी ते बडनेरा रेल्वे स्टेशन व परत (विलास नगर मार्ग)	नवसारी, कठोरा नाका, शेगाव नाका, विलास नगर, राम लक्ष्मण संकुल, चौधरी चौक, जयस्तंभ चौक, राजकमल, राजापेठ, समर्थ हायस्कूल, नवाथे, सातुर्णा, गोपालनगर, साईनगर, जयका मोटर्स, जव्हेरी नर्सरी, नेमाणी गोडावून, खत कारखाना, जुना बायपास, सावता मैदान, गांधी विद्यालय, बडनेरा पोलीस स्टेशन, जयहिंद चौक, बडनेरा रेल्वे स्टेशन व परत
६	बडनेरा रेल्वे स्टेशन ते राजापेठ बसस्थानक ते रहाटगाँव ते नांदगाँव पेठ MIDC वसाहत व परत (विलास नगर मार्ग)	बडनेरा रेल्वे स्टेशन, जयहिंद चौक, बडनेरा पोलीस स्टेशन, गांधी विद्यालय, सावता मैदान, जुना बायपास, खत कारखाना, नेमाणी गोडावून, जव्हेरी नर्सरी, जयका मोटर्स, साईनगर, गोपालनगर, सातुर्णा, नवाथे, सतिश मोटर्स, समर्थ हायस्कूल, राजापेठ, मुधोळकर पेठ, कुथे स्टॉप, अंबापेठ, रोहीत दुध डेअरी, राजकमल, जयस्तंभ, चौधरी चौक, राम लक्ष्मण संकुल, केशरभाई लाहोटी महाविद्यालय, पंचवटी, PDMC दवाखाना, पावर हाऊस, अर्जुन नगर, रहाटगाव, स्वामी समर्थ मंदीर, वडगाव फाटा, वलगाव रिंग रोड, ड्रीमलॅण्ड, सिटीलॅण्ड, बिझीलॅण्ड, नांदगाव पेठ बसस्थानक, नांदगाव पोलीस स्टेशन, माहुली जहागीर, नांदगाव पेठ MIDC वसाहत व परत.
७	बडनेरा रेल्वे स्टेशन ते राजापेठ बसस्थानक ते रहाटगाँव ते नांदगाँव पेठ MIDC वसाहत व परत (MIDC रोड)	बडनेरा रेल्वे स्टेशन, जयहिंद चौक, बडनेरा पोलीस स्टेशन, गांधी विद्यालय, सावता मैदान, जुनी वस्ती, अंजनगाव बारी फाटा, MIDC, गोंडबाबा मंदिर, फरशी स्टॉप, दस्तूर नगर, यशोदा नगर, चपराशिपुरा, बियाणी चौक, कोर्ट, गर्ल्स हायस्कूल, पंचवटी, PDMC दवाखाना, पावर हाऊस, अर्जुन नगर, रहाटगाव, स्वामी समर्थ मंदीर, वडगाव फाटा, वलगाव रिंग रोड, ड्रीमलॅण्ड, सिटीलॅण्ड, बिझीलॅण्ड, नांदगाव पेठ बसस्थानक, नांदगाव पोलीस स्टेशन, माहुली जहागीर, नांदगाव पेठ MIDC वसाहत व परत.
८	पोटे इंजि. कॉलेज ते बडनेरा रेल्वे स्टेशन व परत	पोटे इंजि. कॉलेज, पोद्दार स्कूल, लुंगे लौन, कठोरा नाका, शेगाव नाका, राठी नगर, गाडगे नगर, पंचवटी, शिवाजी सायन्स कॉलेज, आयटीआय, इर्विन, रेल्वे स्टेशन, राजकमल, राजापेठ, समर्थ हायस्कूल, नवाथे, सातुर्णा, गोपालनगर, साईनगर, जयका मोटर्स, जव्हेरी नर्सरी, नेमाणी गोडावून, खत कारखाना, जुना बायपास, सावता मैदान, गांधी विद्यालय, बडनेरा पोलीस स्टेशन, जयहिंद चौक, बडनेरा रेल्वे स्टेशन व परत
९	पोटे इंजि. कॉलेज ते रायसोनी इंजि. कॉलेज व परत (MIDC)	पोटे इंजि. कॉलेज व्ही. एम. व्ही., शेगाव नाका, राठी नगर, गाडगेबाबा मंदीर, पंचवटी चौक, अप्परवर्धा, आर.टी.ओ. कार्यालय, बियाणी चौक, यशोदा नगर, कलोती नगर, दस्तूर नगर, गोंडबाबा मंदीर, विद्यापीठ कॉलनी, एम. आय. डी. सी. विटा भटटी, सेंट्रल नाका, अलमास नगर, पोलीस चौकी समोर जुनी वस्ती, सावता मैदान, गांधी विद्यालय, बडनेरा पोलीस स्टेशन समोर, जयहिंद चौक, बडनेरा रेल्वे स्टेशन, राजेश्वरी विद्यालय, वरूडा, प्रा. राम मेघे इंजि. कॉलेज, रायसोनी इंजि. कॉलेज बडनेरा व परत.



१०	बडनेरा रेल्वे स्टेशन ते म्हाडा कॉलनी ते अमरावती बस स्थानक ते एस.आर.पी.एफ. क्वार्टर	बडनेरा रेल्वे स्टेशन, जयहिंद चौक, बडनेरा पोलीस स्टेशन, गांधी विद्यालय, सावता मैदान, जुना बायपास, खत कारखाना, नेमाणी गोडावून, जव्हेरी नर्सरी, जयका मोटर्स, साईनगर, म्हाडा कॉलनी, आकोली रेल्वे स्टेशन, पार्वती नगर नं. २ यु टर्न, दिल्ली पब्लिक स्कूल डी.पी.रोड, सातुर्णा, नवाथे, सतिश मोटर्स, समर्थ हायस्कूल, राजापेठ, मुधोळकर पेठ, कुथे स्टॉप, अंबापेठ, रोहित दुध डेअरी, वनिता समाज, रेल्वे स्टेशन, उस्मानिया मस्जिद, अमरावती मध्यवर्ती बसस्थानक, मालटेकडी, चपराशिपुरा, बडाळी, एस.आर.पी.एफ. क्वार्टर व परत
११	अमरावती बस स्थानक ते लोणी व परत	अमरावती मध्यवर्ती बसस्थानक, उस्मानिया मस्जिद, रेल्वे स्टेशन, वनिता समाज, राजकमल चौक, रोहित दूध डेअरी, अंबापेठ, कुथे स्टॉप, मुधोळकर पेठ, राजापेठ, समर्थ हायस्कूल, सतिश मोटर्स, नवाथे, सातुर्णा, गोपाल नगर, साई नगर, जायका मोटर्स, जव्हेरी नर्सरी, नेमाणी गोडाऊन, खत कारखाना, जुना बायपास, पोलीस चौकी समोर, सावता मैदान, गांधी विद्यालय, बडनेरा पोलीस स्टेशन समोर, जयहिंद चौक, बडनेरा रेल्वे स्टेशन, बडनेरा बसस्थानक, मध्यवर्ती जकात नाका, बेलोरा विमानतळ फाटा, लोणी व परत.
१२	अमरावती बस स्थानक ते वलगाव व परत	अमरावती मध्यवर्ती बसस्थानक यु टर्न, जवादे मंगल कार्यालय, मालटेकडी, पोलीस पेट्रोल पंप, भातकुली पंस., गर्ल्स हायस्कूल, इर्विन चौक, पंचवटी, गाडगे नगर, गॉव्ह. पॉली, शेगाव नाका, VMV हॉस्टेल, VMV नाका, कठोरा नाका, सौरभ कॉलनी, हर्षराज कॉलनी, रेखा कॉलनी, नवसारी, नवोदय विद्यालय, नवसारी जुनी वस्ती, गार्डन सिटी यु टर्न, चांगापूर, वलगाव व परत
१३	राजापेठ बस स्थानक ते भातकुली व परत	राजापेठ बस स्थानक, कुथे हॉस्पिटल, राजकमल चौक, अमरावती रेल्वे स्टेशन, अमरावती बसस्थानक, इर्विन चौक, डफरीन स्टॉप, मालविय चौक, जुना कॉटन मार्केट, चित्रा चौक, इतवारा चौक, चांदणी चौक, नागपूरी गेट पोलीस स्टेशन, पठाण चौक, खोलापुरी गेट, लोणटेक, मलकापुर, पांढरी, निंभा फाटा, गणोरी फाटा, बासेवाडी फाटा, भातकुली बसस्थानक व परत



आमची परिवहन अमरावती महानगरपालिका, अमरावती

मार्गचे नाव- अमरावती मध्यवर्ती बसस्थानक ते बडनेरा रेल्वे स्टेशन व परत
(मार्गे - साईनगर, राजापेठ, राजकमल)

मार्ग क्र. १ मार्गचे अंतर- १० की.मी. एकूण बस संख्या- ५ बस क्र. १

वेळापत्रक

अमरावती एस.टी.डेपो. सुटण्याची वेळ	बडनेरा रेल्वे स्टेशन पोहोचण्याची वेळ	बडनेरा रेल्वे स्टेशन सुटण्याची वेळ	अमरावती एस.टी.डेपो. पोहोचण्याची वेळ	बस फेरीचे की.मी.
५.४५	६.३०	६.४५	७.३०	२०.०
७.४५	८.३०	८.४५	९.३०	२०.०
९.४५	१०.३०	१०.४५	११.३०	२०.०
११.४५	१२.३०	१२.४५	०१.३०	२०.०
२.००	२.४५	३.००	३.४५	२०.०
४.००	४.४५	५.००	५.४५	२०.०
६.००	६.४५	७.००	७.४५	२०.०
८.००	८.४५	९.००	९.४५	२०.०

बस क्रमांक १ चे पूर्ण फेऱ्याचे एकूण की.मी. १६०.



आमची परिवहन अमरावती महानगरपालिका, अमरावती

मार्गाचे नाव- अमरावती मध्यवर्ती बसस्थानक ते बडनेरा रेल्वे स्टेशन व परत
(मार्गे - साईनगर, राजापेठ, राजकमल)

मार्ग क्र. १ मार्गाचे अंतर- १० की.मी.

एकूण बस संख्या- ५

बस क्र. २

वेळापत्रक

बडनेरा रेल्वे स्टेशन सुटण्याची वेळ	अमरावती एस.टी.डेपो. पोहोचण्याची वेळ	अमरावती एस.टी.डेपो. सुटण्याची वेळ	बडनेरा रेल्वे स्टेशन पोहोचण्याची वेळ	बस फेरीचे की.मी.
५.४५	६.३०	६.४५	७.३०	२०.०
७.४५	८.३०	८.४५	९.३०	२०.०
९.४५	१०.३०	१०.४५	११.३०	२०.०
११.४५	१२.३०	१२.४५	०१.३०	२०.०
२.००	२.४५	३.००	३.४५	२०.०
४.००	४.४५	५.००	५.४५	२०.०
६.००	६.४५	७.००	७.४५	२०.०
८.००	८.४५	९.००	९.४५	२०.०

बस क्रमांक २ चे पूर्ण फेऱ्याचे एकूण की.मी. १६०.



आमची परिवहन अमरावती महानगरपालिका, अमरावती

मार्गाचे नाव- अमरावती मध्यवर्ती बसस्थानक ते बडनेरा रेल्वे स्टेशन व परत
(मार्गे - साईनगर, राजापेठ, राजकमल)

मार्ग क्र. १

मार्गाचे अंतर- १० की.मी.

एकूण बस संख्या- ५

बस क्र. ३

वेळापत्रक

अमरावती एस.टी.डेपो. सुटण्याची वेळ	बडनेरा रेल्वे स्टेशन पोहोचण्याची वेळ	बडनेरा रेल्वे स्टेशन सुटण्याची वेळ	अमरावती एस.टी.डेपो. पोहोचण्याची वेळ	बस फेरीचे की.मी.
६.००	६.४५	७.००	७.४५	२०.०
८.००	८.४५	९.००	९.४५	२०.०
१०.००	१०.४५	११.००	११.४५	२०.०
१२.००	१२.४५	१.००	१.४५	२०.०
२.००	२.४५	३.००	३.४५	२०.०
४.००	४.४५	५.००	५.४५	२०.०
६.००	६.४५	७.००	७.४५	२०.०
८.००	८.४५	९.००	९.४५	२०.०

बस क्रमांक ३ चे पूर्ण फेऱ्याचे एकूण की.मी. १६०.



आमची परिवहन अमरावती महानगरपालिका, अमरावती

मार्गाचे नाव- अमरावती मध्यवर्ती बसस्थानक ते बडनेरा रेल्वे स्टेशन व परत
(मार्गे - साईनगर, राजापेठ, राजकमल)

मार्ग क्र. १

मार्गाचे अंतर- १० की.मी.

एकूण बस संख्या- ५

बस क्र. ४

वेळापत्रक

बडनेरा रेल्वे स्टेशन सुटण्याची वेळ	अमरावती एस.टी.डेपो. पोहोचण्याची वेळ	अमरावती एस.टी.डेपो. सुटण्याची वेळ	बडनेरा रेल्वे स्टेशन पोहोचण्याची वेळ	बस फेरीचे की.मी.
६.००	६.४५	७.००	७.४५	२०.०
८.००	८.४५	९.००	९.४५	२०.०
१०.००	१०.४५	११.००	११.४५	२०.०
१२.००	१२.४५	१.००	१.४५	२०.०
२.००	२.४५	३.००	३.४५	२०.०
४.००	४.४५	५.००	५.४५	२०.०
६.००	६.४५	७.००	७.४५	२०.०
८.००	८.४५	९.००	९.४५	२०.०

बस क्रमांक ४ चे पूर्ण फेऱ्याचे एकूण की.मी. १६०.



आमची परिवहन अमरावती महानगरपालिका, अमरावती

मार्गाचे नाव- अमरावती मध्यवर्ती बसस्थानक ते बडनेरा रेल्वे स्टेशन व परत
(मार्गे - साईनगर, राजापेठ, राजकमल)

मार्ग क्र.१

मार्गाचे अंतर- १० की.मी.

एकूण बस संख्या- ५

बस क्र.५

वेळापत्रक

बडनेरा रेल्वे स्टेशन सुटण्याची वेळ	अमरावती एस.टी.डेपो. पोहोचण्याची वेळ	अमरावती एस.टी.डेपो. सुटण्याची वेळ	बडनेरा रेल्वे स्टेशन पोहोचण्याची वेळ	बस फेरीचे की.मी.
६.१५	७.००	७.१५	८.००	२०.०
८.१५	९.००	९.१५	१०.००	२०.०
१०.१५	११.००	११.१५	१२.००	२०.०
१२.१५	१.००	१.१५	२.००	२०.०
३.००	३.४५	४.००	४.४५	२०.०
५.००	५.४५	६.००	६.४५	२०.०
७.००	७.४५	८.००	८.४५	२०.०

बस क्रमांक ५ चे पूर्ण फेऱ्याचे एकूण की.मी. १४०.



आमची परिवहन अमरावती महानगरपालिका, अमरावती

मार्गाचे नाव- बडनेरा रेल्वे स्टेशन ते विद्यापीठ व परत
(मार्गे - साईनगर, राजापेठ, राजकर्मल)

मार्ग क्र. २ मार्गाचे अंतर- १५.३ की.मी. एकूण बस संख्या- २ बस क्र. १

वेळापत्रक

बडनेरा रेल्वे स्टेशन सुटण्याची वेळ	विद्यापीठ पोहोचण्याची वेळ	विद्यापीठ सुटण्याची वेळ	बडनेरा रेल्वे स्टेशन पोहोचण्याची वेळ	बस फेरीचे की.मी.
६.००	७.००	७.१५	८.१५	३०.६
८.३०	९.३०	१०.००	११.००	३०.६
११.१५	१२.१५	१२.४५	१.४५	३०.६
२.१५	३.१५	३.४५	४.४५	३०.६
५.००	६.००	६.१५	७.१५	३०.६
७.३०	८.१५ (अमरावती डेपो)	८.३० (अमरावती डेपो)	९.३०	२०.०

बस क्रमांक १ चे पूर्ण फेऱ्याचे एकूण की.मी. १७३.



आमची परिवहन अमरावती महानगरपालिका, अमरावती

मार्गाचे नाव- बडनेरा रेल्वे स्टेशन ते विद्यापीठ व परत
(मार्गे - साईनगर, राजापेठ, राजकमल)

मार्ग क्र. २ मार्गाचे अंतर- १५.३ की.मी. एकूण बस संख्या- २ बस क्र. २

वेळापत्रक

बडनेरा रेल्वे स्टेशन सुटण्याची वेळ	विद्यापीठ पोहोचण्याची वेळ	विद्यापीठ सुटण्याची वेळ	बडनेरा रेल्वे स्टेशन पोहोचण्याची वेळ	बस फेरीचे की.मी.
७.३०	८.३०	८.४५	९.४५	३०.६
१०.००	११.००	११.३०	१२.३०	३०.६
१.००	२.००	२.३०	३.३०	३०.६
४.००	५.००	५.३०	६.३०	३०.६
७.००	८.०० (अमरावती डेपो)	८.३० (अमरावती डेपो)	९.३०	२०.०

बस क्रमांक २ चे पूर्ण फेऱ्याचे एकूण की.मी. १४४.४.



आमची परिवहन अमरावती महानगरपालिका, अमरावती

मार्गाचे नाव- बडनेरा रेल्वे स्टेशन ते नवसारी व परत
(मार्गे - साईनगर, राजापेठ, राजकमल)

मार्ग क्र. ३ मार्गाचे अंतर- १६.२ की.मी. एकूण बस संख्या- ५ बस क्र. १

वेळापत्रक

बडनेरा रेल्वे स्टेशन सुटण्याची वेळ	नवसारी पोहोचण्याची वेळ	नवसारी सुटण्याची वेळ	बडनेरा रेल्वे स्टेशन पोहोचण्याची वेळ	बस फेरीचे की.मी.
६.००	७.१५	७.३०	८.४५	३२.४
९.००	१०.१५	१०.३०	११.४५	३२.४
१२.००	१.१५	१.३०	२.४५	३२.४
३.००	४.१५	४.३०	५.४५	३२.४
६.००	७.१५	७.३०	८.४५	३२.४

बस क्रमांक १ चे पूर्ण फेऱ्याचे एकूण की.मी. १६२.



आमची परिवहन अमरावती महानगरपालिका, अमरावती

मार्गचे नाव- बडनेरा रेल्वे स्टेशन ते नवसारी व परत
(मार्गे - साईनगर, राजापेठ, राजकमल)

मार्ग क्र. ३ मार्गचे अंतर- १६.२ की.मी. एकूण बस संख्या- ५ बस क्र. २

वेळापत्रक

बडनेरा रेल्वे स्टेशन सुटण्याची वेळ	नवसारी पोहोचण्याची वेळ	नवसारी सुटण्याची वेळ	बडनेरा रेल्वे स्टेशन पोहोचण्याची वेळ	बस फेरीचे की.मी.
६.३०	७.४५	८.००	९.१५	३२.४
९.३०	१०.४५	११.००	१२.१५	३२.४
१२.३०	१.४५	२.००	३.१५	३२.४
३.३०	४.४५	५.००	६.१५	३२.४
६.३०	७.४५	८.००	९.१५	३२.४

बस क्रमांक २ चे पूर्ण फेऱ्याचे एकूण की.मी. १६२.



आमची परिवहन अमरावती महानगरपालिका, अमरावती

मार्गाचे नाव- बडनेरा रेल्वे स्टेशन ते नवसारी व परत
(मार्गे - साईनगर, राजापेठ, राजकमल)

मार्ग क्र. ३ मार्गाचे अंतर- १६.२ की.मी. एकूण बस संख्या- ५ बस क्र. ३

वेळापत्रक

बडनेरा रेल्वे स्टेशन सुटण्याची वेळ	नवसारी पोहोचण्याची वेळ	नवसारी सुटण्याची वेळ	बडनेरा रेल्वे स्टेशन पोहोचण्याची वेळ	बस फेरीचे की.मी.
६.१५	७.३०	७.४५	९.००	३२.४
९.१५	१०.३०	१०.४५	१२.००	३२.४
१२.१५	१.३०	१.४५	३.००	३२.४
३.१५	४.३०	४.४५	६.००	३२.४
६.१५	७.३०	७.४५	८.३०	३२.४

बस क्रमांक ३ चे पूर्ण फेऱ्याचे एकूण की.मी. १६२.



आमची परिवहन अमरावती महानगरपालिका, अमरावती

मार्गाचे नाव- बडनेरा रेल्वे स्टेशन ते नवसारी व परत
(मार्गे - साईनगर, राजापेठ, राजकमल)

मार्ग क्र. ३ मार्गाचे अंतर- १६.२ की.मी. एकूण बस संख्या- ५ बस क्र. ४

वेळापत्रक

बडनेरा रेल्वे स्टेशन सुटण्याची वेळ	नवसारी पोहोचण्याची वेळ	नवसारी सुटण्याची वेळ	बडनेरा रेल्वे स्टेशन पोहोचण्याची वेळ	बस फेरीचे की.मी.
६.४५	८.००	८.१५	९.३०	३२.४
९.४५	११.००	११.१५	१२.३०	३२.४
१२.४५	२.००	२.१५	३.३०	३२.४
३.४५	५.००	५.१५	६.३०	३२.४
६.४५	८.००	८.१५	९.३०	३२.४

बस क्रमांक ४ चे पूर्ण फेऱ्याचे एकूण की.मी. १६०.



आमची परिवहन अमरावती महानगरपालिका, अमरावती

मार्गाचे नाव- नवसारी ते बडनेरा रेल्वे स्टेशन परत
(मार्गे - साईनगर, राजापेठ, राजकमल)

मार्ग क्र. ३ मार्गाचे अंतर- १६.२ की.मी. एकूण बस संख्या- ५ बस क्र. ५

वेळापत्रक

नवसारी सुटण्याची वेळ	बडनेरा रेल्वे स्टेशन पोहोचण्याची वेळ	बडनेरा रेल्वे स्टेशन सुटण्याची वेळ	नवसारी पोहोचण्याची वेळ	बस फेरीचे की.मी.
६.००	७.१५	७.३०	८.४५	३२.४
९.००	१०.१५	१०.३०	११.४५	३२.४
१२.००	१.१५	१.३०	२.४५	३२.४
३.००	४.१५	४.३०	५.४५	३२.४
६.००	७.१५	७.३०	८.१५	३२.४
८.३०	९.३० (अमरावती डेपो)			६.२

बस क्रमांक ५ चे पूर्ण फेऱ्याचे एकूण की.मी. १६८.२



आमची परिवहन अमरावती महानगरपालिका, अमरावती

मार्गचे नाव- बडनेरा रेल्वे स्टेशन ते विद्यापीठ ते गोडे कॉलेज व परत

मार्ग क्र. ४ मार्गचे अंतर- २०.८ की.मी. एकूण बस संख्या- १

बस क्र. १

वेळापत्रक

बडनेरा रेल्वे स्टेशन सुटण्याची वेळ	गोडे कॉलेज पोहोचण्याची वेळ	गोडे कॉलेज सुटण्याची वेळ	बडनेरा रेल्वे स्टेशन पोहोचण्याची वेळ	बस फेरीचे की.मी.
८.३०	१०.००	१०.३०	१२.००	४१.६
२.३०	४.००	५.००	६.३०	४१.६

बस क्रमांक १ चे पूर्ण फेऱ्याचे एकूण की.मी. ८३.२.



आमची परिवहन अमरावती महानगरपालिका, अमरावती

मार्गाचे नाव- नवसारी ते बडनेरा रेल्वे स्टेशन परत
(मार्गे - विलास नगर)

मार्ग क्र. ५ मार्गाचे अंतर- १४.० की.मी. एकूण बस संख्या- १ बस क्र. १

वेळापत्रक

नवसारी सुटण्याची वेळ	बडनेरा रेल्वे स्टेशन पोहोचण्याची वेळ	बडनेरा रेल्वे स्टेशन सुटण्याची वेळ	नवसारी पोहोचण्याची वेळ	बस फेरीचे की.मी.
६.३०	७.१५	७.३०	८.४५	२८.०
९.००	१०.१५	१०.३०	११.४५	२८.०
१२.००	१.१५	१.३०	२.४५	२८.०
३.००	४.१५	४.३०	५.४५	२८.०
६.००	७.१५	७.३०	८.४५	२८.०

बस क्रमांक १ चे पूर्ण फेऱ्याचे एकूण की.मी. १४०.



आमची परिवहन अमरावती महानगरपालिका, अमरावती

मार्गाचे नाव- बडनेरा रेल्वे स्टेशन ते राजापेठ बसस्थानक ते रहाटगाँव ते नांदगाँव पेठ
MIDC वसाहत व परत (विलास नगर मार्गे)

मार्ग क्र. ६ मार्गाचे अंतर- २३.१ की.मी. एकूण बस संख्या- २ बस क्र. १

वेळापत्रक

बडनेरा रेल्वे स्टेशन सुटण्याची वेळ	नांदगाँव पेठ MIDC वसाहत पोहोचण्याची वेळ	नांदगाँव पेठ MIDC वसाहत सुटण्याची वेळ	बडनेरा रेल्वे स्टेशन पोहोचण्याची वेळ	बस फेरीचे की.मी.
९.००	११.३०	१२.००	२.३०	४६.२
३.००	४.३०	६.००	८.३०	४६.२

बस क्रमांक १ चे पूर्ण फेऱ्याचे एकूण की.मी. ९२.४.



आमची परिवहन अमरावती महानगरपालिका, अमरावती

मार्गाचे नाव- बडनेरा रेल्वे स्टेशन ते राजापेठ बसस्थानक ते रहाटगाँव ते नांदगाँव पेठ
MIDC वसाहत व परत (विलास नगर मार्गे)

मार्ग क्र. ६ मार्गाचे अंतर- २३.१ की.मी. एकूण बस संख्या- २ बस क्र. २

वेळापत्रक

बडनेरा रेल्वे स्टेशन सुटण्याची वेळ	नांदगाँव पेठ MIDC वसाहत पोहोचण्याची वेळ	नांदगाँव पेठ MIDC वसाहत सुटण्याची वेळ	बडनेरा रेल्वे स्टेशन पोहोचण्याची वेळ	बस फेरीचे की.मी.
९.१५	११.४५	१२.१५	२.४५	४६.२
३.१५	४.४५	६.१५	८.४५	४६.२

बस क्रमांक २ चे पूर्ण फेऱ्याचे एकूण की.मी. ९२.४.



आमची परिवहन अमरावती महानगरपालिका, अमरावती

मार्गाचे नाव- बडनेरा रेल्वे स्टेशन ते राजापेठ बसस्थानक ते रहाटगाँव ते नांदगाँव पेठ
MIDC वसाहत व परत (MIDC मार्गे)

मार्ग क्र. ७ मार्गाचे अंतर- २५.१ की.मी. एकूण बस संख्या- २ बस क्र. १

वेळापत्रक

बडनेरा रेल्वे स्टेशन सुटण्याची वेळ	नांदगाँव पेठ MIDC वसाहत पोहोचण्याची वेळ	नांदगाँव पेठ MIDC वसाहत सुटण्याची वेळ	बडनेरा रेल्वे स्टेशन पोहोचण्याची वेळ	बस फेरीचे की.मी.
९.४५	१२.१५	१२.३०	३.००	५०.२
३.१५	५.४५	६.३०	९.००	५०.२

बस क्रमांक १ चे पूर्ण फेऱ्याचे एकूण की.मी. १००.४.



आमची परिवहन अमरावती महानगरपालिका, अमरावती

मार्गाचे नाव- बडनेरा रेल्वे स्टेशन ते राजापेठ बसस्थानक ते रहाटगाँव ते नांदगाँव पेठ
MIDC वसाहत व परत (MIDC मार्गे)

मार्ग क्र. ७ मार्गाचे अंतर- २५.१ की.मी.

एकूण बस संख्या- २

बस क्र. २

वेळापत्रक

बडनेरा रेल्वे स्टेशन सुटण्याची वेळ	नांदगाँव पेठ MIDC वसाहत पोहोचण्याची वेळ	नांदगाँव पेठ MIDC वसाहत सुटण्याची वेळ	बडनेरा रेल्वे स्टेशन पोहोचण्याची वेळ	बस फेरीचे की.मी.
१०.००	१२.३०	१.००	३.३०	५०.२
४.००	६.३०	६.४५	९.१५	५०.२

बस क्रमांक २ चे पूर्ण फेऱ्याचे एकूण की.मी. १००.४.



आमची परिवहन अमरावती महानगरपालिका, अमरावती

मार्गचे नाव- बडनेरा रेल्वे स्टेशन ते पोटे इंजि. कॉलेज व परत

मार्ग क्र. ८ मार्गचे अंतर- १९.८ की.मी.

एकूण बस संख्या- १

बस क्र. १

वेळापत्रक

बडनेरा रेल्वे स्टेशन सुटण्याची वेळ	पोटे इंजि. कॉलेज पोहोचण्याची वेळ	पोटे इंजि. कॉलेज सुटण्याची वेळ	बडनेरा रेल्वे स्टेशन पोहोचण्याची वेळ	बस फेरीचे की.मी.
६.००	७.३०	७.४५	९.१५	३९.६
९.३०	११.००	११.१५	१२.४५	३९.६
१.००	२.३०	२.४५	४.१५	३९.६
४.३०	६.००	६.१५	८.००	३९.६

बस क्रमांक १ चे पूर्ण फेऱ्याचे एकूण की.मी. १५८.



आमची परिवहन अमरावती महानगरपालिका, अमरावती

मार्गाचे नाव- पोटे इंजि. कॉलेज ते रायसोनी इंजि. कॉलेज व परत

मार्ग क्र. १

मार्गाचे अंतर- २१.५ की.मी.

एकूण बस संख्या- १

बस क्र. १

वेळापत्रक

पोटे इंजि. कॉलेज सुटण्याची वेळ	रायसोनी इंजि. कॉलेज पोहोचण्याची वेळ	रायसोनी इंजि. कॉलेज सुटण्याची वेळ	पोटे इंजि. कॉलेज पोहोचण्याची वेळ	बस फेरीचे की.मी.
६.३०	८.००	८.१५	९.४५	४३.०
१०.००	११.३०	११.४५	१.१५	४३.०
१.३०	३.००	४.३०	६.००	४३.०
६.१५	७.१५ (अमरावती डेपो ते बडनेरा रेल्वे स्टेशन)			१८.०

बस क्रमांक १ चे पूर्ण फेऱ्याचे एकूण की. मी. १४४.



आमची परिवहन अमरावती महानगरपालिका, अमरावती

मार्गाचे नाव- बडनेरा रेल्वे स्टेशन ते म्हाडा कॉलनी ते अमरावती बस स्थानक ते
एस.आर.पी.एफ. क्वार्टर

मार्ग क्र.१० मार्गाचे अंतर- २५.२ की.मी. एकूण बस संख्या- १ बस क्र.१

वेळापत्रक

बडनेरा रेल्वे स्टेशन सुटण्याची वेळ	एस.आर.पी.एफ. क्वार्टर पोहोचण्याची वेळ	एस.आर.पी.एफ. क्वार्टर सुटण्याची वेळ	बडनेरा रेल्वे स्टेशन पोहोचण्याची वेळ	बस फेरीचे की.मी.
६.१५	८.००	८.१५	१०.००	५०.४
१०.१५	१२.००	१२.१५	२.००	५०.४
२.१५	४.००	४.१५	६.००	५०.४
६.१५	८.००	८.१५	१०.००	५०.४

बस क्रमांक १ चे पूर्ण फेऱ्याचे एकूण की.मी. २०१.६.



आमची परिवहन अमरावती महानगरपालिका, अमरावती

मार्गचे नाव- अमरावती बस स्थानक ते लोणी व परत

मार्ग क्र. ११ मार्गचे अंतर- १९.१ की.मी. एकूण बस संख्या- १ बस क्र. १

वेळापत्रक

अमरावती बस स्थानक सुटण्याची वेळ	लोणी पोहोचण्याची वेळ	लोणी सुटण्याची वेळ	अमरावती बस स्थानक पोहोचण्याची वेळ	बस फेरीचे की.मी.
६.३०	९.३०	१०.००	१.००	३८.२
१.३०	४.३०	५.००	८.००	३८.२

बस क्रमांक १ चे पूर्ण फेऱ्याचे एकूण की.मी. ७६.४.



आमची परिवहन अमरावती महानगरपालिका, अमरावती


मार्गचे नाव- अमरावती बस स्थानक ते वलगाव व परत

मार्ग क्र. १२ मार्गचे अंतर- १९.० की.मी. एकूण बस संख्या- १ बस क्र. १

वेळापत्रक

अमरावती बस स्थानक सुटण्याची वेळ	वलगाव पोहोचण्याची वेळ	वलगाव सुटण्याची वेळ	अमरावती बस स्थानक पोहोचण्याची वेळ	बस फेरीचे की.मी.
६.३०	९.३०	१०.००	१.००	३८.०
१.३०	४.३०	५.००	८.००	३८.०

बस क्रमांक १ चे पूर्ण फेऱ्याचे एकूण की.मी. ७६.०.



आमची परिवहन अमरावती महानगरपालिका, अमरावती

मार्गाचे नाव- राजापेठ बस स्थानक ते भातकुली

मार्ग क्र. १३ मार्गाचे अंतर- १८.० की.मी.

एकूण बस संख्या- १

बस क्र. १

वेळापत्रक

राजापेठ बस स्थानक सुटण्याची वेळ	भातकुली पोहोचण्याची वेळ	भातकुली सुटण्याची वेळ	राजापेठ बस स्थानक पोहोचण्याची वेळ	बस फेरीचे की.मी.
६.००	७.३०	८.००	९.३०	३६.०
१०.००	११.३०	१२.००	१.३०	३६.०
२.००	३.३०	४.००	५.३०	३६.०
६.००	७.३०	८.००	९.३०	३६.०

बस क्रमांक १ चे पूर्ण फेऱ्याचे एकूण की.मी. १४४

